






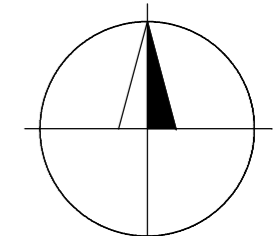
----- ZASTAVITELNÉ ÚZEMÍ
 ----- PLOCHY PŘESTAVBY

LEGENDA

- ZÁKLADNÍ ČLENĚNÍ ÚZEMÍ
-  HRANICE ŘEŠENÉHO ÚZEMÍ – KATASTRÁLNÍ HRANICE
 -  ZASTAVĚNÉ ÚZEMÍ K 1.1.2007
 -  Z5 ZASTAVITELNÉ PLOCHY
 -  Z13 ZASTAVITELNÉ PLOCHY UVNITŘ ZASTAVĚNÉHO ÚZEMÍ
 -  P6 PLOCHY PŘESTAVBY

OKROUHLÁ

ÚZEMNÍ PLÁN



1:5000

B1 VÝKRES ZÁKLADNÍHO ČLENĚNÍ ÚZEMÍ

ZADAVATEL:
 ZPRACOVATEL:

MÚ NOVÝ BŮR
 ING.ARCH. LEOŠ BOGAR
 projektový atelier
 Hrdčická 8 5 9
 Česká Lípa 47003
 tel: 487 853 463
 fax: 487 853 303
 IČO: 259 23 152
 info@hbv.cz hbv.cz

DATUM:
 ZAK. ČÍSLO:

06.2007
 103a/HBV